

# **TUTORIAL PARA ACESSO AO SISTEMA**

[WWW.COBRANCAAGUA.DAEE.SP.GOV.BR](http://WWW.COBRANCAAGUA.DAEE.SP.GOV.BR)

# 1. ACESSO AO SISTEMA DE COBRANÇA

Após a efetivação do Cadastro tanto do Responsável quanto dos Empreendimentos associados ao CBH, o Usuário Externo, Proprietário ou Representante de Empreendimentos que utilizam o Recurso Hídrico, deverá atuar no Sistema de Cobrança, onde poderá verificar as informações referentes ao(s) Empreendimento(s) pelos quais se cadastrou como responsável, no Ato Convocatório.

Nota: O mesmo cadastro efetuado na aplicação Ato Convocatório, será utilizado na aplicação Cobrança.



The image shows a web browser window displaying the login interface for the 'Sistema de Cobrança de Recursos Hídricos do Estado de São Paulo'. The header features a scenic background of a lake and a dam, with the DAEE logo (a blue hexagon with a stylized 'E') in the center. To the left of the logo is the text 'Departamento de Águas e Energia Elétrica' and to the right is the 'STU Governo do Estado de São Paulo' logo.

Below the header, the text reads: 'Sistema de Cobrança de Recursos Hídricos do Estado de São Paulo.' followed by the instruction 'Faça login de acordo com o seu perfil de acesso ao sistema:' in red.

Three user profiles are listed:

- Administrativo >>** responsável pela gestão de informações, no DAEE.
- Representante >>** responsável indicado pelo Empreendimento usuário de Recursos Hídricos.
- Gerencial >>** responsável pela visualização de relatórios de Recursos Hídricos Gerenciais.

The login form contains the following fields:

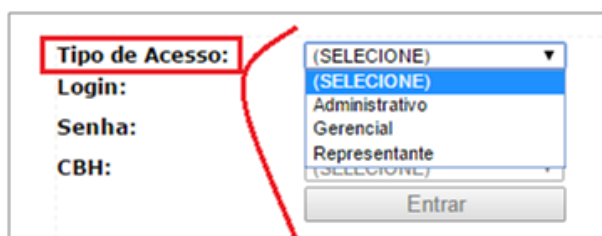
- Tipo de Acesso:** A dropdown menu with '(SELECIONE)' selected.
- Login:** A text input field.
- Senha:** A text input field.
- CBH:** A dropdown menu with '(SELECIONE)' selected.
- Entrar:** A button to submit the login information.

At the bottom of the page, a small footer reads: 'DAEE - Departamento de Águas e Energia Elétrica - V.171019'.

## 1.1. TIPO DE ACESSO

Os usuários de sistema poderão visualizar e editar algumas informações contidas no sistema, conforme as determinações relacionadas ao perfil de acesso. Os perfis estão divididos conforme segue:

Ao clicar no campo Tipo de Acesso, será apresentada a lista abaixo:



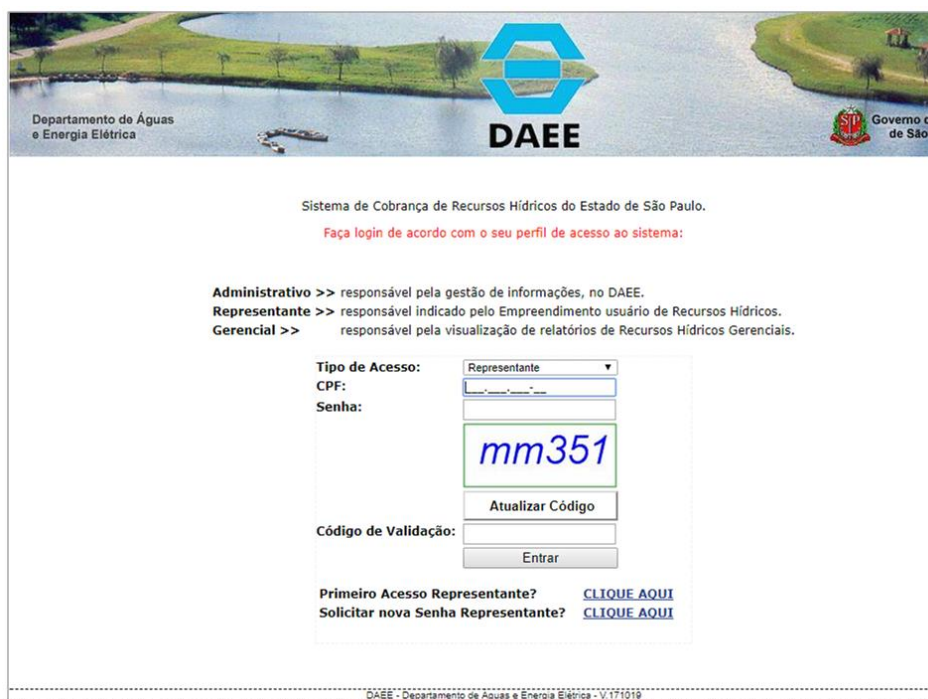
A imagem mostra um formulário de login com os campos 'Login:', 'Senha:' e 'CBH:'. O campo 'Tipo de Acesso:' está destacado com um retângulo vermelho e uma seta vermelha aponta para um menu suspenso aberto. O menu contém as opções: '(SELECIONE)', '(SELECIONE)', 'Administrativo', 'Gerencial', 'Representante' e '(SELECIONE)'. Abaixo do menu há um botão 'Entrar'.

**Administrativo** >> responsável pela gestão de informações, no DAEE.

**Gerencial** >> responsável pelo gerenciamento dos Recursos Hídricos, conforme indicação do DAEE.

**Representante** >> responsável indicado pelo Empreendimento usuário de Recursos Hídricos.

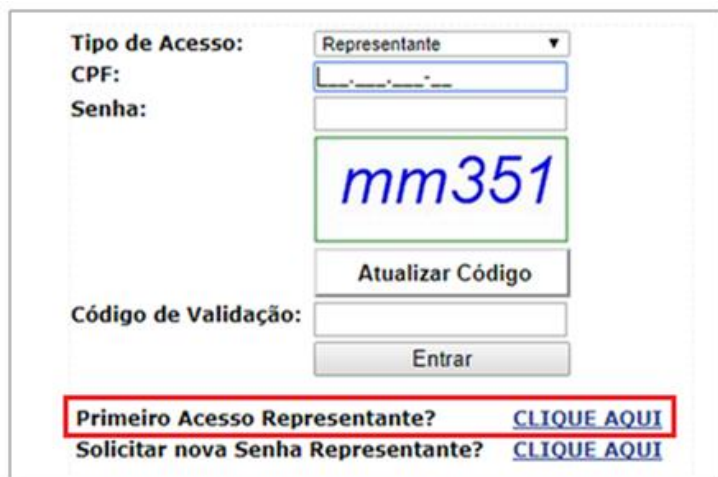
O usuário do sistema deverá selecionar a opção Representante e o sistema irá carregar a tela de autenticação específica para o perfil selecionado.



A imagem mostra a tela de autenticação do sistema de cobrança de recursos hídricos do DAEE. No topo, há o logo do DAEE e o brasão do Estado de São Paulo. O texto principal indica: 'Sistema de Cobrança de Recursos Hídricos do Estado de São Paulo. Faça login de acordo com o seu perfil de acesso ao sistema:'. Abaixo, há explicações para os perfis: 'Administrativo >> responsável pela gestão de informações, no DAEE.', 'Representante >> responsável indicado pelo Empreendimento usuário de Recursos Hídricos.', e 'Gerencial >> responsável pela visualização de relatórios de Recursos Hídricos Gerenciais.'. O formulário de login contém: 'Tipo de Acesso:' com o menu suspenso selecionado em 'Representante'; 'CPF:' com um campo de entrada; 'Senha:' com um campo de entrada contendo 'mm351' e um botão 'Atualizar Código'; 'Código de Validação:' com um campo de entrada; e um botão 'Entrar'. Na base do formulário, há links para 'Primeiro Acesso Representante?' e 'Solicitar nova Senha Representante?', ambos com o texto 'CLIQUE AQUI'.

## 2. PRIMEIRO ACESSO

Caso o usuário do sistema esteja acessando pela primeira vez e não possua login e senha, não deverá preencher os campos apresentados, mas clicar no link **CLIQUE AQUI**, ao lado da pergunta: **Primeiro Acesso Representante?**



A tela de login para o Representante contém os seguintes elementos:

- Tipo de Acesso:** Menu suspenso com o valor "Representante" selecionado.
- CPF:** Campo de entrada com máscara de pontos.
- Senha:** Campo de entrada.
- Código de Validação:** Campo de entrada que exibe o código "mm351" em uma caixa verde.
- Atualizar Código:** Botão para atualizar o código de validação.
- Entrar:** Botão para realizar o login.
- Na base da tela, há dois links em azul: "Primeiro Acesso Representante? CLIQUE AQUI" e "Solicitar nova Senha Representante? CLIQUE AQUI". O primeiro link está destacado com um retângulo vermelho.

E o sistema exibirá a tela descrita no item a seguir contendo os campos para preenchimento.

### 2.1. CADASTRO

O Representante é a pessoa responsável pelas informações do Empreendimento e deverá preencher principalmente os campos marcados com asterisco (\*), que são obrigatórios. Quanto mais completo o cadastro, melhor.

Departamento de Águas e Energia Elétrica

DAEE

Governo do Estado de São Paulo

Ajuda ▾

Cadastro de Representante

**Cadastro do Responsável pelas Informações**

*Selecione o(s) CBH(s) - Comitês de Bacia(s) Hidrográfica(s) onde está(ão) localizado(s) o(s) Empreendimento(s) participante(s) do processo de cobrança sobre a utilização de Recursos Hídricos.*

*Em seguida preencha o cadastro com seus dados.*

CBH:  ▾ \*

CPF:  \*

Nome Completo:  \*

Telefone1:  ramal:  \*

Telefone2:  ramal:

Endereço:

UF:  Município:

Bairro:

CEP:

E-mail:  \*

Confirma E-mail:  \*

\* Campos Obrigatórios

O campo **CBH** exibirá a lista de Comitês de Bacia Hidrográfica cadastrados no sistema, para que o usuário selecione uma opção ou mais, caso o mesmo representante atue em vários CBHs.

CBH: Alto Paranapanema ▾ \*

CPF:  **Selecionar Todos**

Nome Completo:  Aquapeí/Peixe \*

Telefone1:  Alto Paranapanema \*

Telefone2:  Alto Tietê

Endereço:  Baixada Santista

UF:  Baixo Pardo/Grande

Bairro:  Baixo Tietê

CEP:  Litoral Norte

E-mail:  Médio Paranapanema \*

Confirma E-mail:  Mogi-Guaçu \*

Paraíba do Sul

Pardo

Piracicaba/Capivari/Jundiaí

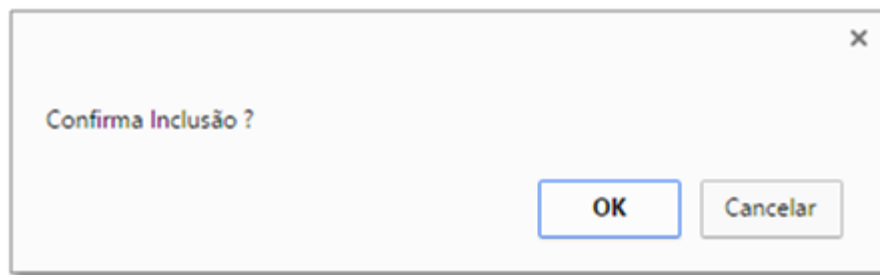
Pontal do Paranapanema

Ribeira de Iguape/Litoral Sul

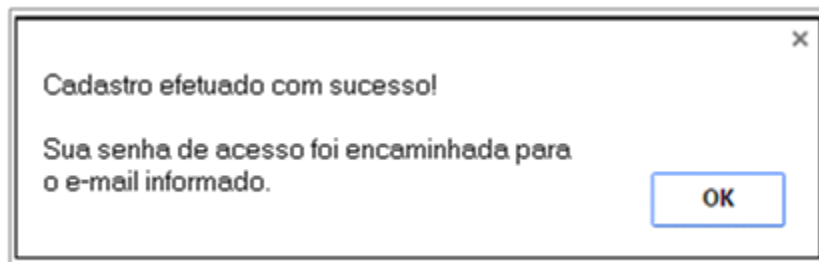
São José dos Dourados

Sapucaí-Mirim/Grande

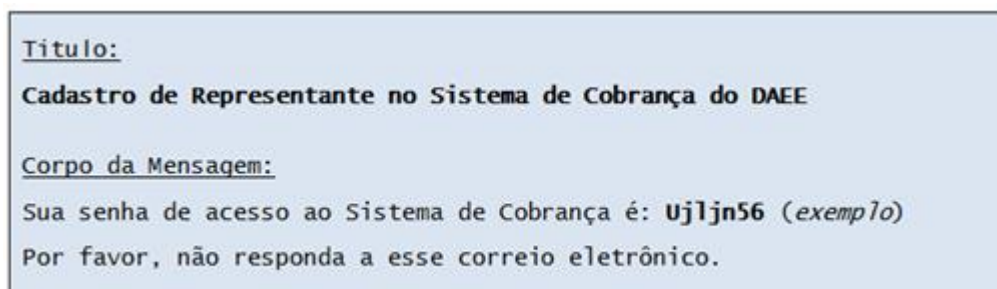
Após o preenchimento de todos os campos e acionamento do botão Incluir, o sistema exibirá a mensagem abaixo:



Ao confirmar a inclusão dos dados no sistema, será exibida a mensagem de confirmação.



A senha será encaminhada para o e-mail contendo o seguinte texto:



O usuário deverá entrar novamente no sistema e preencher os campos para o Perfil de Representante, inserindo a senha genérica recebida por e-mail.

Departamento de Águas e Energia Elétrica

**DAEE**

Governo do Estado de São Paulo

Sistema de Cobrança de Recursos Hídricos do Estado de São Paulo.

Faça login de acordo com o seu perfil de acesso ao sistema:

**Administrativo** >> responsável pela gestão de informações, no DAEE.  
**Representante** >> responsável indicado pelo Empreendimento usuário de Recursos Hídricos.  
**Gerencial** >> responsável pela visualização de relatórios de Recursos Hídricos Gerenciais.

Tipo de Acesso: Representante  
 CPF: 77612726203  
 Senha: .....  
 u64b9  
 Atualizar Código  
 Código de Validação: u64b9  
 Entrar

Primeiro Acesso Representante? [CLIQUE AQUI](#)  
 Solicitar nova Senha Representante? [CLIQUE AQUI](#)

DAEE - Departamento de Águas e Energia Elétrica - V.170123

Com os campos preenchidos, ao clicar no botão ENTRAR, o sistema exibirá a tela abaixo para a troca de senha por outra de escolha pessoal.

Departamento de Águas e Energia Elétrica

**DAEE**

Governo do Estado de São Paulo

TESTE

Representante ▾ Controle de Acesso ▾ Ajuda ▾ Sair ▾

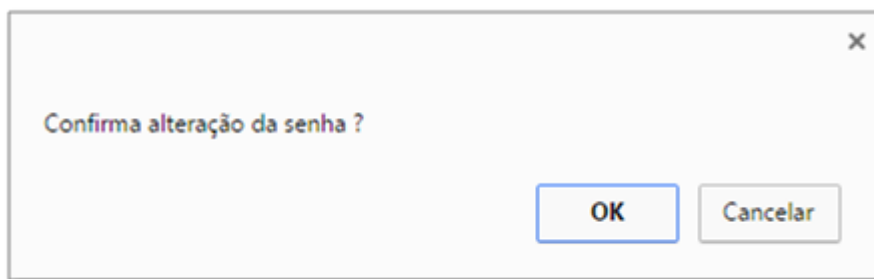
Informe abaixo a Nova Senha do Responsável pelas Informações

Senha Atual   
 Nova Senha   
 Confirma Nova Senha

Alterar Retornar

A nova senha deve ter no máximo 8 caracteres

O sistema irá solicitar a confirmação da alteração de senha exibindo a mensagem abaixo:



Ao confirmar a alteração, o sistema exibirá a tela contendo a Lista de CBHs Associadas ao cadastro do usuário.

## 2.2. CBHS ASSOCIADOS

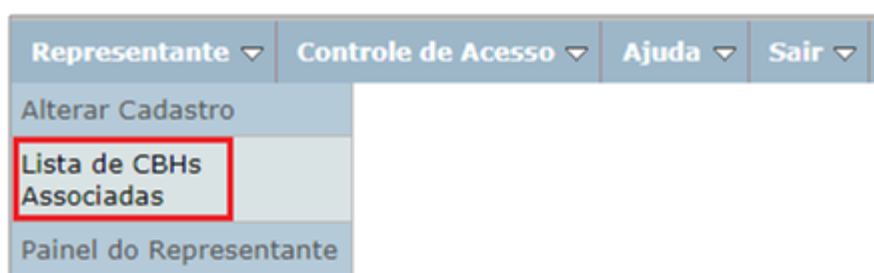
Se o usuário estiver devidamente cadastrado no sistema, ao efetuar a sua autenticação por meio de login e senha, o sistema exibirá a tela contendo a lista de CBHs que foram selecionadas no preenchimento do cadastro.

The screenshot shows a web interface with a navigation menu at the top: "Representante", "Controle de Acesso", "Ajuda", and "Sair". Below the menu is a header "Lista de CBHs Associadas" and a sub-header "CBHS associados". A table displays the following data:

	Código	Sigla	Nome do Cômite	Cidade	Email
<a href="#">Visualizar</a>	1	AT	Alto Tietê	São Paulo	cobranca.bat@daee.sp.gov.br
<a href="#">Visualizar</a>	18	CBH-BPG	Baixo Pardo/Grande	Ribeirão Preto	cobrancabpg@gmail.com
<a href="#">Visualizar</a>	25	BT	Baixo Tietê	Birigui	cbh-bt@uol.com.br

O usuário deverá clicar no link **Visualizar** para consultar ou incluir os Empreendimentos do CBH correspondente.

O conteúdo da tela acima também poderá ser acessado, a qualquer momento, pelo submenu correspondente:





## 2.3. LISTAR OU RECUPERAR EMPREENDIMENTO

Na lista de CBHs, clicando no link Visualizar (item anterior), haverá duas possibilidades de resultado de pesquisa:

### 2.3.1. Não há Empreendimento Associado ao CBH

Não havendo Empreendimentos vinculados ao CBH selecionado, o usuário do sistema deverá obter o **Código de Controle** (também conhecido como Código de Ligação) junto ao DAEE e inseri-lo no campo correspondente, para que seja recuperado um Empreendimento já cadastrado no sistema.

ANA TESTE - Alto Tietê

Representante ▾ Controle de Acesso ▾ Ajuda ▾ Sair ▾

Painel do Representante

\* Não existe Empreendimento para a CBH selecionada

Se possuir um **Código de Controle** fornecido pelo **DAEE** poderá inserir no campo correspondente e clicar no botão **Pesquisar** para carregar informações de cadastro já existente.

Associar Código de Controle

Código de Controle fornecido pelo DAEE:

Após a inserção do Código de Controle e acionamento do botão **Pesquisar**, o sistema irá carregar os dados do Empreendimento que corresponde ao código.

O referido código permite que seja utilizado dados já cadastrados por usuários de perfis administrativos, vinculando-os ao representante de Empreendimento que estiver logado no sistema, de acordo com o CBH ao qual ele pertence.

Será exibida a tela abaixo, onde o usuário deverá acionar o botão **Associar** para vincular o seu acesso aos dados do Empreendimento exibido.

Não sendo o Empreendimento correto, o usuário deverá clicar em Cancelar e providenciar o código que corresponda ao seu Empreendimento.

### 2.3.2. HÁ EMPREENDIMENTO ASSOCIADO AO CBH

Após a inserção do Empreendimento, via Código de Controle, a tela exibirá a lista conforme abaixo:

Empreendimento(s) associado(s)			
Reemitir Boleto	Razão Social / Nome	CBH	Situação de Cadastro
<a href="#">Visualizar</a>	SERV MUNICIPAL DE SANEAMENTO AMBIENTAL CNPJ 57604530000166 Santo André - SP	Alto Tietê	Efetivado

Nessa tela são exibidas as seguintes informações sobre o Empreendimento associado, distribuídas em colunas:

- **Link Visualizar** >> exibe o cadastro do Empreendimento (descrição no item CONSULTA E EDIÇÃO DE EMPREENDIMENTO).

- **Link Disponível para Reemitir Boleto** >> permite acessar a tela contendo os dados necessários para a reemissão de boleto no Site do Banco do Brasil. Esses dados deverão ser inseridos nos campos correspondentes e referir-se a pagamento de parcelas que apresentam vencimentos futuros. O link pode ser exibido como **Disponível** ou **Indisponível** (ação desabilitada), conforme o estágio do processo de Cobrança.

- **Razão Social / Nome** >> dados do Empreendimento.

- **CBH** >> CBH à qual pertence o Empreendimento.

- **Situação do Cadastro** >> status que demonstra as seguintes possibilidades:

> **Sem usos** >>> quando não houver inserção de dados na Aba Usos

> **Em andamento** >>> quando houver ao menos um Uso inserido completamente.

> **Efetivado** >>> quando houver execução de cobrança realizada para o Empreendimento.

Departamento de Águas e Energia Elétrica

DAEE

Governo do Estado de São Paulo

SULA TESTE - Alto Tietê

Representante ▾ Controle de Acesso ▾ Ajuda ▾ Sair ▾

Painel do Representante

Empreendimento(s) associado(s)				
	Reemitir Boleto	Razão Social / Nome	CBH	Situação de Cadastro
<a href="#">Visualizar</a>	Indisponível	SERV MUNICIPAL DE SANEAMENTO AMBIENTAL CNPJ 57604530000166 Santo André - SP	Alto Tietê	Em andamento
<a href="#">Visualizar</a>	Indisponível	ACADEMIA AFFE'SPORTS COMERCIAL LTDA - ME CNPJ 72678824000126 São Paulo - SP	Alto Tietê	Sem Usos
<a href="#">Visualizar</a>	Disponível	ACQUAZUL TRANSPORTES LTDA CNPJ 96260112000150 Guarulhos - SP	Alto Tietê	Efetivado

[Voltar](#)

Associar Código de Controle

Se possuir um **Código de Controle** fornecido pelo **DAEE** poderá inserir no campo correspondente e clicar no botão **Pesquisar** para carregar informações de cadastro já existente.

Código de Controle fornecido pelo DAEE:  [Pesquisar](#)

Caso o usuário do sistema insira um Código de Controle já utilizado, o sistema exibirá a mensagem abaixo:

Departamento de Águas e Energia Elétrica

SULA TESTE - Alto Tietê

Representante ▾ Controle de Acesso

Este empreendimento já está vinculado a este usuário

OK

Gov. do Estado de São Paulo

Painel do Representante

**Empreendimento(s) associado(s)**

	Reemitir Boleto	Razão Social / Nome	CBH	Situação de Cadastro
<a href="#">Visualizar</a>	<a href="#">Disponível</a>	SERV MUNICIPAL DE SANEAMENTO AMBIENTAL CNPJ 57604530000166 Santo André - SP	Alto Tietê	Efetivado

Voltar

**Associar Código de Controle**

Se possuir um **Código de Controle** fornecido pelo **DAEE** poderá inserir no campo correspondente e clicar no botão **Pesquisar** para carregar informações de cadastro já existente.

Código de Controle fornecido pelo DAEE:  [Pesquisar](#)

Finalizando as associações, o usuário deverá acionar o botão Voltar e o sistema exibirá novamente a Lista de CBHs.

### 3. CONSULTA E EDIÇÃO DE EMPREENDIMENTO

Para consultar ou editar um empreendimento, o usuário representante deverá clicar no link **Visualizar**, na Lista de Empreendimentos associados, e o sistema permitirá a navegação pelas abas.

O sistema o remeterá diretamente à Aba Empreendimento, apresentando o cadastro correspondente, conforme segue:

Departamento de Águas e Energia Elétrica **DAAE** Governo do Estado de São Paulo

MARCOS TESTE - Alto Tietê

Representante ▾ Controle de Acesso ▾ Ajuda ▾ Sair ▾

**Empreendimento** Usos Dados Complementares Declaração Ajuste

A última declaração deste Empreendimento foi enviada em: 26/10/2011 08:10:21

**Empreendimento**

ID: 2388  
CBH: Alto Tietê \*  
Tipo Documento: CPF \* Número: 04073608835 \*  
Nome: FREDERICO TOMIO NAKAMURA \*  
Tipo de Usuário: Urbano Privado (Solução Alternativa) \* Situação: ATIVO ▾

Permite Lançamento MAIOR que Captação ?  Sim  Não

**Responsável Legal**

Responsável Legal: Frederico Tomio Nakamura CPF: 04073608835  
E-mail:

**Endereço de Correspondência**

Logradouro: R. CARLOS WEBER , 151 (Máximo 40 caracteres) \*  
Bairro: VILA LEOPOLDINA \* CEP: 05303010 \*  
UF: SP \*  
Município: São Paulo \*  
Fone: 11 8366135 Ramal: \*  
Fax: 0 Ramal: \*  
Caixa Postal:

Endereço do empreendimento é o mesmo que o endereço de correspondência ?  Sim  Não

**Endereço do Empreendimento**

Logradouro: ROD. ANHANGUERA , KM 24,5  
Bairro: SÍTIO NAKAMURA CEP: 05156220  
UF: SP \*  
Município: São Paulo \*  
Distrito: \*  
Fone: 0 0 Ramal: \*  
Fax: 0 Ramal: \*  
Caixa Postal:

\* Campos Obrigatórios

Alterar Voltar

### 3.1. ABA EMPREENDIMENTO

Dividida em 4 quadrantes: Dados do Empreendimento, do Responsável legal, do Endereço de Correspondência e do Endereço do Empreendimento, podendo este último ser suprimido caso o usuário Administrativo tenha informado que é o mesmo da Correspondência.

O usuário poderá editar somente o quadrante do Endereço de Correspondência e os demais poderão ser somente visualizados, ficando as alterações a cargo do usuário de perfil Administrativo.

### 3.2. ABA USOS

Havendo Usos cadastrados, serão listados no Grid, conforme imagem abaixo:

Representante		Controle de Acesso		Ajuda		Sair				
Empreendimento	Usos	Dados Complementares		Declaração		Ajuste				
A última declaração deste Empreendimento foi enviada em: 26/10/2011 08:10:21										
<b>Empreendimento: FREDERICO TOMIO NAKAMURA ID : 2388</b>										
<a href="#">Voltar</a>										
		Tipo de Uso	UTM Leste	UTM Norte	Sazon.	Medidor	Vazão (m3/h)	Horas por dia	Dias por mês	Rio / Aquifero
<a href="#">Visualizar</a>		Captação Superficial	316,45	7407,52	Não	Não	3,60	24,00	30	SNA3 JUQUERI,R
<a href="#">Visualizar</a>		Lançamento Superficial	316,40	7407,64	Não	Não	2,88	24,00	30	SNA3 JUQUERI,R
<a href="#">Visualizar</a>		Captação Subterrânea	316,36	7407,64	Não	Não	6,00	1,00	30	FREATICO

Clicando no link **Visualizar**, a aplicação apresentará a tela abaixo, contendo os detalhes do uso listado.

MARCOS TESTE - Alto Tietê

Representante ▾ Controle de Acesso ▾ Ajuda ▾ Sair ▾

**Empreendimento**

**Usos**

**Dados Complementares**

**Declaração**

**Ajuste**

A última declaração deste Empreendimento foi enviada em: 26/10/2011 08:10:21

**Empreendimento: FREDERICO TOMIO NAKAMURA ID : 2388**

**Características do Uso**

Tipo de Uso: **Captação Superficial**  
5652

**Portaria**

Número da Portaria:  Data da Portaria:  Data Desativação:

**Coordenadas**

UTM Leste (km):  UTM Norte (km):   
Meridiano Central:  45  51  
UGRHI:

**Captação Superficial**

Nome do Curso D'Água:   
Classe do Rio:   
Disponibilidade Hídrica:   
Transposição de Bacia:   
Dominialidade:

Há Plano Diretor de Perdas Implementado:  Sim  Não

**Valores Outorgados**

Existe Sazonalidade:  Sim  Não

Vazão Outorgada (m3/h):  Horas por dia:  Dias por mês:

**Volume Previsto e Medido (m3)**

Existe medidor e deseja declarar os volumes previstos:  Sim  Não

**Finalidades**

	Descrição da Finalidade	Percentual
	Hidro-Agrícola	100,00

Nesta Aba o usuário poderá somente inserir ou alterar Valores **Previstos** ou **Medidos** se constar indicação de que há medidor, caso contrário poderá apenas visualizar as informações registradas.

**Exemplo:**

**Volume Previsto e Medido (m3)**

Existe medidor e deseja declarar os volumes previstos:  Sim  Não

Mês	2015		2016	
	Previsto	Medido	Previsto	
Janeiro	<input type="text"/>	<input type="text" value="1000,00"/>	<input type="text" value="1500,00"/>	
Fevereiro	<input type="text"/>	<input type="text" value="1000,00"/>	<input type="text" value="1500,00"/>	
Março	<input type="text"/>	<input type="text" value="1000,00"/>	<input type="text" value="1500,00"/>	
Abril	<input type="text"/>	<input type="text" value="1000,00"/>	<input type="text" value="1500,00"/>	
Mai	<input type="text"/>	<input type="text" value="1000,00"/>	<input type="text" value="1500,00"/>	
Junho	<input type="text"/>	<input type="text" value="1000,00"/>	<input type="text" value="1500,00"/>	
Julho	<input type="text"/>	<input type="text" value="1000,00"/>	<input type="text" value="1500,00"/>	
Agosto	<input type="text"/>	<input type="text" value="1000,00"/>	<input type="text" value="1500,00"/>	
setembro	<input type="text"/>	<input type="text" value="1000,00"/>	<input type="text" value="1500,00"/>	
Outubro	<input type="text"/>	<input type="text" value="1000,00"/>	<input type="text" value="1500,00"/>	
Novembro	<input type="text"/>	<input type="text" value="1000,00"/>	<input type="text" value="1500,00"/>	
Dezembro	<input type="text"/>	<input type="text" value="1000,00"/>	<input type="text" value="1500,00"/>	
<b>Total</b>	<b>0,00</b>	<b>12.000,00</b>	<b>18.000,00</b>	

**Finalidades**

		Descrição da Finalidade	Percentual
<a href="#">Excluir</a>	<a href="#">Editar</a>	Industrial	100,00



### 3.3. ABA DADOS COMPLEMENTARES

Nenhum campo poderá ser editado nessa aba. As informações exibidas, se houver, são somente para consulta.

<a href="#">Empreendimento</a>	<a href="#">Usos</a>	<a href="#">Dados Complementares</a>	<a href="#">Declaração</a>	<a href="#">Ajuste</a>
A última declaração deste Empreendimento foi enviada em: 26/10/2011 08:10:21				
<b>Empreendimento: FREDERICO TOMIO NAKAMURA ID : 2388</b>				
<b>CNAE</b>				
CNAE: <input type="text"/>				
Número de Funcionários: <input type="text"/>				
<b>Outras Formas de Captação</b>				
Rede (m3/ano): <input type="text"/>				
Fornecimento por Caminhão Pipa (m3/ano): <input type="text"/>				
Outra (m3/ano): <input type="text"/>				
Descrição: <input type="text"/>				
Resta(m) 150 caractere(s)				
<b>Outras Formas de Lançamento</b>				
Rede (m3/ano): <input type="text"/>				
Infiltração (m3/ano): <input type="text"/>				
Solo (m3/ano): <input type="text"/>				
Terceiros (m3/ano): <input type="text"/>				
Outra (m3/ano): <input type="text"/>				
Descrição: <input type="text"/>				
Resta(m) 150 caractere(s)				
<a href="#">Voltar</a>				

### 3.4. ABA SIMULAÇÃO

Durante o processo de Cobrança esta Aba é importante para verificar os valores e coeficientes utilizados nos cálculos.

<a href="#">Empreendimento</a>	<a href="#">Usos</a>	<a href="#">Dados Complementares</a>	<a href="#">Simulação</a>	<a href="#">Ajuste</a>						
A última declaração deste Empreendimento foi enviada em: 20/09/2011 04:06:08										
<b>Empreendimento: CIA SANEAMENTO BASICO ESTADO SAO PAULO ID : 815</b>										
<b>Simulação de Valores e Extrato de Coeficientes</b>										
<table border="1"><tr><td><b>Comitê de Bacia</b></td><td></td><td></td></tr><tr><td><a href="#">Baixada Santista</a></td><td><a href="#">Simulação de Valores</a></td><td><a href="#">Extrato de Coeficientes</a></td></tr></table>					<b>Comitê de Bacia</b>			<a href="#">Baixada Santista</a>	<a href="#">Simulação de Valores</a>	<a href="#">Extrato de Coeficientes</a>
<b>Comitê de Bacia</b>										
<a href="#">Baixada Santista</a>	<a href="#">Simulação de Valores</a>	<a href="#">Extrato de Coeficientes</a>								
<a href="#">Voltar</a>										

Clicando no link **Simulação de Valores** o usuário poderá consultar o resultado do cálculo da Cobrança, com os respectivos valores que serão cobrados por cada uso de Recurso Hídrico.

Departamento de Águas e Energia Elétrica		DAEE			Governador do Estado de São Paulo		
Demonstrativo da Cobrança pelo uso dos Recursos Hídricos							
Bacias Hidrográficas dos Rios Baixada Santista							
DADOS DO EMPREENDIMENTO							
CIA SANEAMENTO BASICO ESTADO SAO PAULO			CNPJ: 43.776.517/0172-36				
AV. SAO FRANCISCO , 128			CENTRO				
Peruibe - SP			Período de Cobrança: 01/01/2016 - 31/12/2016				
Extrato dos usos de recursos hídricos cadastrados/outorgados no DAEE							
<b>CAPTACOES SUPERFICIAIS</b>							
Curso d' água	Dom	UTM N	UTM E	MC	Volume(m³)	% Cons p/Cobrança	Valor(R\$)
Ribeirão do Cabuçu	Estadual	0.000,00	288,80	45	0.000,00	100,00	0.000,00
Ribeirão Guaraú	Estadual	0.000,00	294,88	45	0.000,00	100,00	0.000,00
Ribeirão Quatinga	Estadual	0.000,00	294,41	45	0.000,00	100,00	0.000,00
Córrego do Grilo (nome local: Ribeirão Quatinga)	Estadual	0.000,00	292,73	45	0.000,00	100,00	0.000,00
afluente do Rio Camburi - Fazenda Mambú	Estadual	0.000,00	314,62	45	0.000,00	100,00	0.000,00
<b>Totais</b>					<b>00.000,00</b>		<b>00.000,00</b>
<b>LANÇAMENTOS</b>							
Curso d' água	Dom	UTM N	UTM E	MC	Volume(m³) DBO(mg/l)	% Cons p/Cobrança	Valor(R\$)
Rio Preto	Estadual	7.315,21	298,85	45	2.022.076,80	8,00	1.747,07
Rio Preto	Estadual	7.309,43	295,61	45	7.709.716,80	6,00	4.718,35
<b>Totais</b>					<b>9.731.793,60</b>		<b>6.465,42</b>
<b>CONSUMO</b> FC 0,5722							
Curso d' água/Aqüífero	Dom	UTM N	UTM E	MC	Volume(m³)	% Cons p/Cobrança	Valor(R\$)
Ribeirão do Cabuçu	Estadual	0.000,00	288,80	45	0.000,00	100,00	0.000,00
Ribeirão Guaraú	Estadual	0.000,00	294,88	45	0.000,00	100,00	0.000,00
Ribeirão Quatinga	Estadual	0.000,00	294,41	45	0.000,00	100,00	0.000,00
Córrego do Grilo (nome local: Ribeirão Quatinga)	Estadual	0.000,00	292,73	45	0.000,00	100,00	0.000,00
afluente do Rio Camburi - Fazenda Mambú	Estadual	0.000,00	314,62	45	0.000,00	100,00	0.000,00
<b>Totais</b>					<b>00.000,00</b>		<b>00.000,00</b>
<b>DADOS COMPLEMENTARES</b>							
<b>Captação</b>				<b>Lançamento</b>			
Tipo	Volume(m³)			Tipo	Volume(m³)		
Em Rede:	-			Em Rede:	-		
Compra:	-			Terceiros:	-		
Outros:	-						
<b>1º LOTE</b>							
Valor Total Cobrado no 1º Lote (R\$)							
<b>TOTALIZAÇÃO DO ANO</b>							
Desconto Relativo à Implantação Gradativa da Cobrança (%)							0,00
Valor com Desconto (R\$)							000.000,00
ATENÇÃO! Durante o processo de revisão os valores apresentados na simulação acima poderão sofrer alterações decorrentes de inconsistências no preenchimento dos dados ou por decisão do usuário do sistema.							
Data da Geração: 19/12/2016 10:46:09							
<input type="button" value="Imprimir"/> <input type="button" value="Fechar"/>							

Clicando no link **Extrato de Coeficientes** o usuário poderá consultar os coeficientes utilizados no cálculo da Cobrança, para cada uso de Recurso Hídrico.

BACIA HIDROGRÁFICA DOS RIOS - Baixada Santista  
 Extrato de COEFICIENTES dos usos de Recursos Hídricos Cadastrados

Período de Cobrança: 01/01/2016 - 31/12/2016

Valor UFESP - 2016 : R\$ 23,55

## DADOS DO EMPREENDIMENTO

CIA SANEAMENTO BASICO ESTADO SAO PAULO

CNPJ: 43.776.517/0172-36

AV. SAO FRANCISCO , 128  
Peruibe - SP

CENTRO

## CAPTAÇÕES SUPERFICIAIS

CURSO D'ÁGUA: RIBEIRÃO DO CABUÇU | UTM N: 7.308,33 | UTM E: 288,80 | MC: 45 | MEDIDOR: SIM

CLASSE DO RIO: CLASSE 1 DISPONIBILIDADE HÍDRICA: CRÍTICA (ENTRE 0,5 E 0,8) TRANSPOSIÇÃO DE BACIA: EXISTENTE

VOLUME PREVISTO (M <sup>3</sup> /ANO)	VOLUME OUTORGADO (M <sup>3</sup> /ANO)	VOLUME ANUAL (M <sup>3</sup> /ANO)	VALOR DA COBRANÇA (R\$)	PUF (R\$)	DATA DA PORTARIA	DATA DA DESATIVAÇÃO
00.000,00	00.000,00	00.000,00		0,011411	26/12/2005	

## COEFICIENTES

PUB(R\$)	X1	X2	X3	X4	X5	X6	X7	X8	X9	X10	X11	X12	X13	PUF MAX	KOUT	KMED
0,010	1,05	1,15	1,05	1,00	0,900000	1,00	1,00	1,00	1,00	1,00	1,00	1,00	1,00	0,025387	0,30	0,70

## VAZÃO OUTORGADA

MÊS	JAN	FEV	MAR	ABR	MAI	JUN
M <sup>3</sup> /HORAS	806,80	806,80	806,80	806,80	806,80	806,80
HORAS/DIA	24,00	24,00	24,00	24,00	24,00	24,00
DIAS/MÊS	31	29	31	30	31	30
MÊS	JUL	AGO	SET	OUT	NOV	DEZ
M <sup>3</sup> /HORAS	806,80	806,80	806,80	806,80	806,80	806,80
HORAS/DIA	24,00	24,00	24,00	24,00	24,00	24,00
DIAS/MÊS	31	31	30	31	30	31

## FINALIDADES

DESCRIÇÃO	PERCENTUAL(%)
ABASTECIMENTO PÚBLICO	100,00

## VOLUME PREVISTO / MEDIDO

## PREVISTO - 2016

MÊS	JAN	FEV	MAR	ABR	MAI	JUN
PREVISTO	000.000,00	000.000,00	000.000,00	000.000,00	000.000,00	000.000,00
MÊS	JUL	AGO	SET	OUT	NOV	DEZ
PREVISTO	000.000,00	000.000,00	000.000,00	000.000,00	000.000,00	000.000,00

## PREVISTO - 2015

MÊS	JAN	FEV	MAR	ABR	MAI	JUN
PREVISTO	0,00	0,00	0,00	0,00	0,00	0,00
MÊS	JUL	AGO	SET	OUT	NOV	DEZ
PREVISTO	0,00	0,00	0,00	0,00	0,00	0,00

## MEDIDO - 2015

### 3.5. ABA AJUSTE

Nesta Aba o usuário poderá verificar todos os ajustes processados para o Empreendimento, desde o primeiro processo de cobrança.

Ajuste Cobrança

Empreendimento	Usos	Dados Complementares	Declaração	Ajuste
----------------	------	----------------------	------------	--------

A última declaração deste Empreendimento foi enviada em: 26/10/2011 08:10:21

**Empreendimento: FREDERICO TOMIO NAKAMURA ID : 2388**

Revisão	Ano	Geração	ID USO	Motivo	Valor	Usuário	Processado	Lote	Editar	Excluir
11/02/2015	2015	Automático	0	Valor abaixo do mínimo - cálculo do 2º lote	19,76		11/02/2015 14:27:28			
02/06/2016	2016	Automático	0	Valor abaixo do mínimo - cálculo do 2º lote	33,03		02/06/2016 15:03:14			
17/06/2016	2016	Automático	0	Valor abaixo do mínimo - cálculo do 2º lote	33,03		21/06/2016 12:49:14			
21/06/2016	2016	Automático	0	Valor abaixo do mínimo - cálculo do 2º lote	66,06		08/09/2016 15:25:29			
08/09/2016	2016	Automático	0	Valor abaixo do mínimo - cálculo do 2º lote	33,03		08/09/2016 15:25:29			

[Voltar](#)